
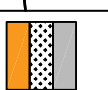



**Ersatzmaßnahmen auf Flurstück Nr. 1633 und Nr. 1634/1, Gemarkung Feldkirch**

**A 1** Fläche für arten- und naturschutzrechtliche Ausgleichsmaßnahmen (ca. 1.720 m<sup>2</sup>)

 Anlage einer zweireihigen Feldhecke mit Saumstreifen (ca. 310 m<sup>2</sup>)

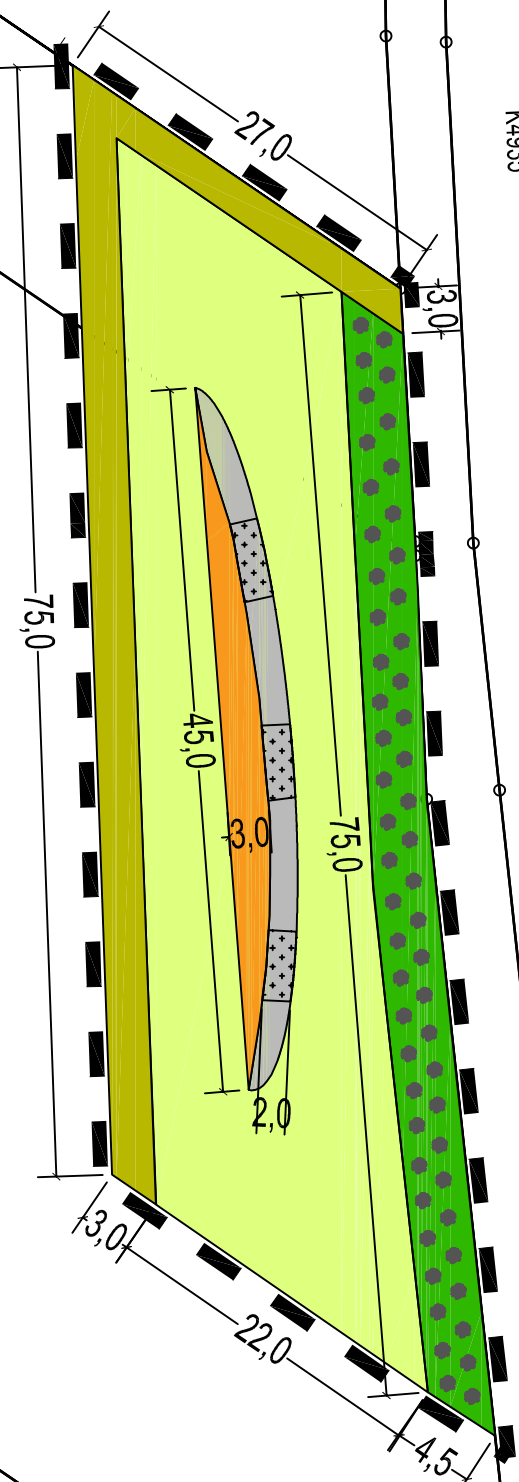
 Entwicklung einer Magerrasse (ca. 960 m<sup>2</sup>)

 Anlage eines Reptilienbiotops mit  
- Steinschüttungen  
- Kies und Sand verfüllten Gruben  
- Sandlinse

 Anlage eines Graswegs (ca. 270 m<sup>2</sup>)

Feldkircher Straße

K4935



Gemeinde Hartheim

Bebauungsplan  
"Geschäfts- und Bürogebäude Zipfel"

Anlage 4: Lageplan Ersatzmaßnahmen

Verfahrensstand  
26.07.2022

Plandaten

M. 1 : 800  
Im Originalformat

Plandatum: 06.12.2021  
Bearbeiter: Sv / Re  
Projekt-Nr.: 20-053  
Planformat: DIN A4



Eirraum- und Landschaftsarchitektur  
Dipl.-Ing. (FH) Ralf Wermuth

Hartheimer Str. 20  
72427 Eschbach  
Fon 07634 - 69841-0  
Fax 07634 - 69841-9  
www.eirraum.de  
www.flaewermuth.de