




# Zeichenerklärung

(ergänzend zum Bebauungsplan "Unterm Dorf" genehmigt am 14.08.1978)

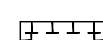
## Verkehrsflächen (§ 9 Abs. 1 Nr. 11 und Abs. 6 BauGB)

-  Wartungsweg
-  Wartungs- und Wirtschaftsweg



## Grünflächen (§ 9 Abs. 1 Nr. 15 BauGB)

-  Öffentliche Grünfläche
- Zweckbestimmung:  Verkehrsgrün + Versickerung

## Maßnahmen zum Schutz, zur Pflege und zur Entwicklung von Natur und Landschaft (§ 9 Abs. 1 Nr. 20, 25 und Abs. 6 BauGB)

-  Flächen für Maßnahmen zum Schutz, zur Pflege und zur Entwicklung von Natur und Landschaft (§9 Abs. 1 Nr. 20 und Abs. 6 BauGB)

## Sonstige Planzeichen

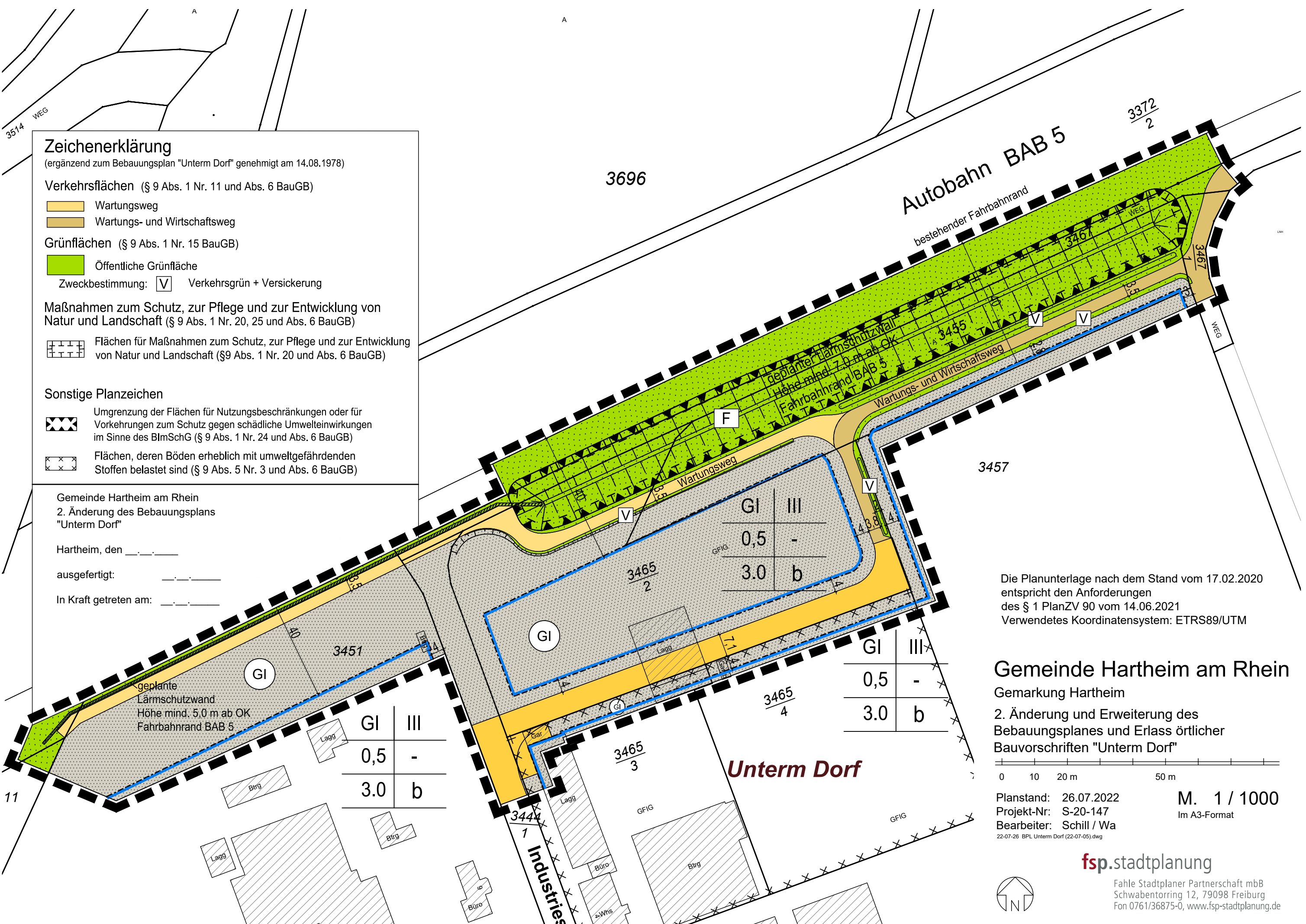
-  Umgrenzung der Flächen für Nutzungsbeschränkungen oder für Vorkehrungen zum Schutz gegen schädliche Umwelteinwirkungen im Sinne des BImSchG (§ 9 Abs. 1 Nr. 24 und Abs. 6 BauGB)
-  Flächen, deren Böden erheblich mit umweltgefährdenden Stoffen belastet sind (§ 9 Abs. 5 Nr. 3 und Abs. 6 BauGB)

Gemeinde Hartheim am Rhein  
2. Änderung des Bebauungsplans  
"Unterm Dorf"

Hartheim, den \_\_\_\_\_

ausgefertigt: \_\_\_\_\_

In Kraft getreten am: \_\_\_\_\_



Die Planunterlage nach dem Stand vom 17.02.2020 entspricht den Anforderungen des § 1 PlanZV 90 vom 14.06.2021  
Verwendetes Koordinatensystem: ETRS89/UTM

## Gemeinde Hartheim am Rhein

Gemarkung Hartheim  
2. Änderung und Erweiterung des Bebauungsplanes und Erlass örtlicher Bauvorschriften "Unterm Dorf"



Planstand: 26.07.2022  
Projekt-Nr: S-20-147  
Bearbeiter: Schill / Wa  
22-07-26 BPL Unterm Dorf (22-07-05).dwg

**M. 1 / 1000**  
Im A3-Format

